






**LÉGENDE**

- | | | | |
|---|-----------------------|---|--------------------------|
|  | Ouvrage d'eau potable |  | Périmètre Complémentaire |
|  | Périmètre Immédiat |  | Périmètre Sensible |
|  | Périmètre Sensible |  | Périmètre Etiqué |

ORIENTATION**ÉCHELLE**

1: 25 000



DEPARTEMENT D'ILLE-ET-VILAINE

**Syndicat intercommunal des eaux
De la vallée du Couesnon**

Mairie

35490 SENS DE BRETAGNE

**AUTORISATION DE PRELEVEMENT
ET PERIMETRE DE PROTECTION DU CAPTAGE
DE LA TOURNERIE, A GAHARD**

PLAN PARCELLAIRE ET IGN

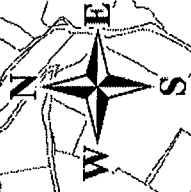
Annexé à l'arrêté préfectoral du 17 JUIN 2011

Pour le Préfet
Le Secrétaire Général



François HAMET

Périmètres de protection du captage de la Tournerie



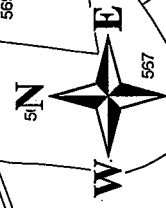
Les différents périmètres de protection

- PPI
- PRS
- PRC
- PPE
- Parcelles cadastrales
- Ouvrage de prélèvement

Echelle: 1/11 000
0 110m 440m

Périmètres de protection du captage de la Tournerie

PLAN PARCELLAIRE ACTUALISÉ



Mètres



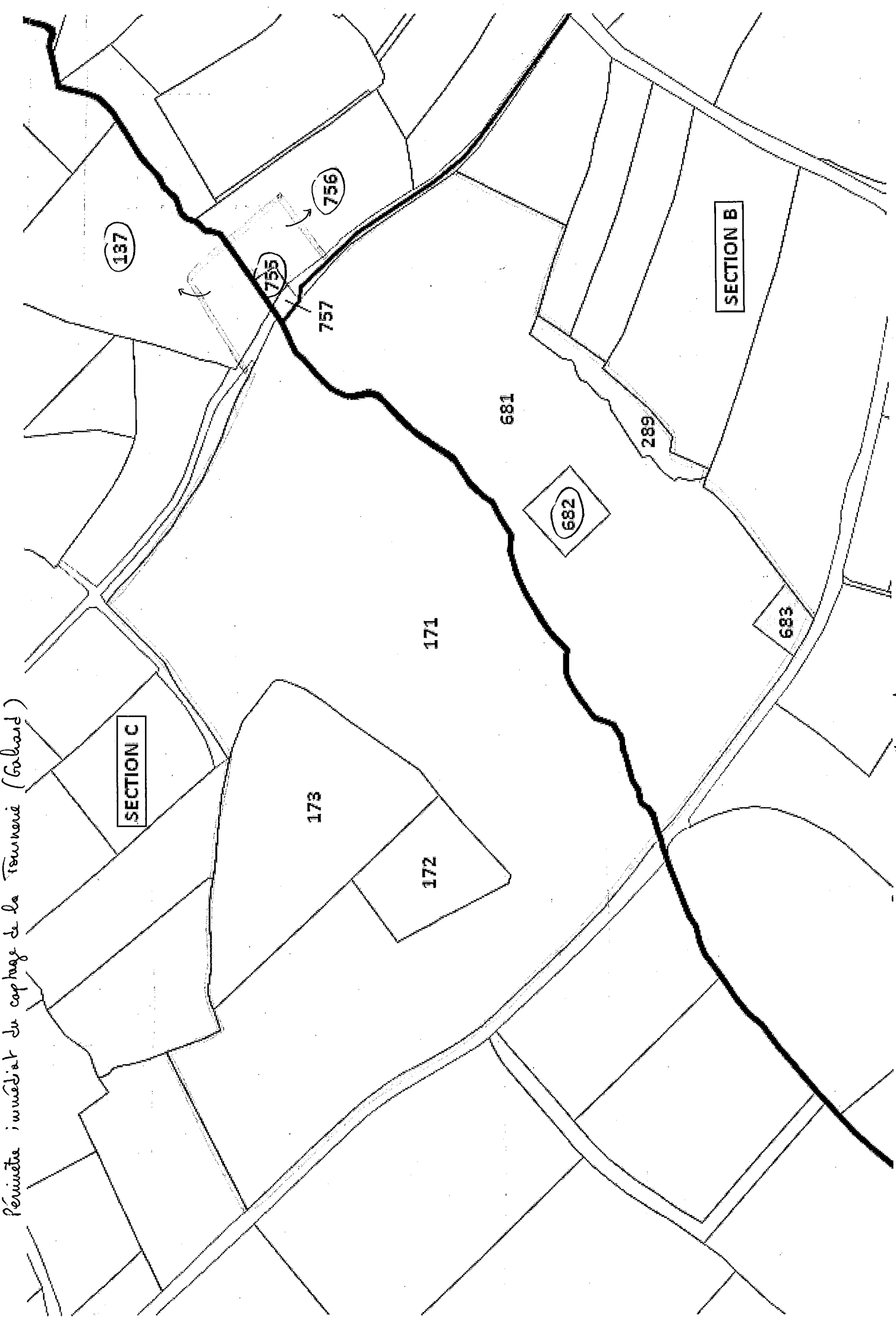
Parcelles cadastrales

Légende périmètres :

- PPI
- PRS
- PRC

--- Limite de section

Périmètre immédiat du captage de la Tournerie (Garland)



○ = points u figurant pe dans l' A.P du 12/06/2011.